

# Nürnberg – Sonneberg (T) Hbf

Kursbuchstrecke **820**



**Gültig vom 24. bis 27. November 2014**

## **Schienenersatzverkehr (SEV)**

Lichtenfels - Coburg

Coburg – Sonneberg (T) Hbf

## Erläuterungen zum SEV-Symbol



Bei einem Schienenersatzverkehr sind Ihnen diese beiden Symbole auf Bussen, Haltestellen, Aushängen und als Bestandteil der Wegeleitung vom/zum Schienenersatzverkehr behilflich.



Bitte beachten Sie hierbei folgendes: Das untere Symbol wird schrittweise durch das obere (neue) Symbol ersetzt. Gültigkeit haben weiterhin beide Symbole.

## Kurzanleitung zum Lesen von Fahrplänen

Betroffene **Strecke** und (zeitliche) **Gültigkeit** des Ersatzfahrplans

Zugnummer und fahrplanmäßige Verkehrstage

**Fahrzeiten der Busse** des Schienenersatzverkehrs (SEV) – in der Regel farbig hinterlegt

**Fahrplan Ulm – Augsburg**  
gültig vom 4. bis 9. März 2012

Zug/Bus	RE	RB	SEV-RE	RE	RE	SEV-RE	RE	SEV-RE	RE
	37177	37617	37109	37109	37129	37179	37187	37187	37187
Verkehrstag	Mo	Mo	Mo	Mo	Di-Fr	So-Mi	Mo	Mo	Mo
Ulm Hbf	an								
Ulm Hbf	ab	7:24		7:59	8:27	8:59	9:30	10:18	10:58
Lengheim		7:38		8:27	9:00	9:38	9:27	10:18	10:58
Göppingen		7:42		8:37	9:10	9:41	9:37	10:28	11:01
Göppingen	an								
Göppingen	ab	7:42			8:42	9:42		9:42	10:35
Offingen		7:47			8:47	9:47		9:47	10:40
Mindelstetten		7:50				9:50		9:50	
Busau (Schwab)		7:53			8:53	9:53		9:53	10:46
Dinkelscherben	an	8:05			9:05	10:05		10:05	10:58
Dinkelscherben	ab	8:10			9:06	10:06		10:06	11:06
Kutzerhausen		8:15			9:11	10:11		10:11	11:11
Augsb-Oberhausen		8:33	8:55		9:29	10:29		10:29	11:29
Augsburg Hbf	an	8:37	8:58		9:33	10:33		10:33	11:33
nach München					München	München		München	München

Legende:  
Farbig hinterlegt: Fahrzeit der Ersatzbusse (SEV)  
Blau hinterlegt: Ersatzbus ohne Fahrradbeförderung  
Grün hinterlegt: Ersatzbus mit Fahrradbeförderung  
Rotes Feld: Zug verkehrt früher  
Blau hinterlegt: Zug verkehrt später  
Ikonen: Fußnote bzgl. Verspätungsprognose, Zugverspätung bzw. -teilung beachten

## Max Maulwurf – Symbolfigur der Deutschen Bahn bei Bauarbeiten



Seit 1994 informiert der kleine aktive Wühler über das aktuelle Baugeschehen bei der Deutschen Bahn und wirbt auf seine unnachahmliche Weise um Verständnis. Mehr über Max Maulwurf erfahren Sie auf [www.deutschebahn.com/maxmaulwurf](http://www.deutschebahn.com/maxmaulwurf) (mit Links zur Max-Fanseite und zu Max-Maulwurf-Artikeln im Bahnshop). Besuchen Sie Max auch bei facebook: [www.facebook.com/deutschebahn](http://www.facebook.com/deutschebahn)

## Informationsmöglichkeiten

**Sonderbroschüre**

auf großen Bahnhöfen an der DB Information sowie in DB Reisezentren und Verkaufsstellen

**Aushänge**

auf den Stationen

**Internet**

[www.bahn.de/bauarbeiten](http://www.bahn.de/bauarbeiten) mit Newsletter und RSS-Feed

**Mobiltelefon**

[bauarbeiten.bahn.de/mobile](http://bauarbeiten.bahn.de/mobile)

**Videotext**

BAYERNTEXT Tafel 700

**Aktuelle Betriebslage**

[www.bahn.de/ris](http://www.bahn.de/ris) oder für Mobiltelefone [m.bahn.de/ris](http://m.bahn.de/ris)

**Die Service-Nummer der Bahn**

Telefon 0180 6 99 66 33 (20 ct/Anruf aus dem Festnetz, Tarif bei Mobilfunk max. 60 ct/Anruf)

**Kundendialog Nahverkehr**

Lob, Kritik, Anregungen oder Fragen zu den Fahrgastrechten

**Telefon** 089 2035 5000

**E-Mail** [ran-bayern@deutschebahn.com](mailto:ran-bayern@deutschebahn.com)



Bei baubedingten Fahrplanänderungen werden Sie kostenlos und ohne Werbung per E-Mail benachrichtigt. Wählen Sie mit wenigen Klicks Ihre Strecken aus: <http://bauarbeiten.bahn.de/bayern> → Newsletter

**Der Streckenagent.** Melden Sie sich unter [www.bahn.de/streckenagent](http://www.bahn.de/streckenagent) an, um bei Bauarbeiten und Störungen auf Ihrer Strecke kostenlos per E-Mail informiert zu werden. Der Streckenagent hält Sie darüber hinaus auch über Twitter über Störungen in Ihrer Region auf dem Laufenden.

Sehr geehrte Fahrgäste,

wegen Oberleitungsarbeiten in den Nachtstunden vom **24. bis 27. November 2014** wird die Strecke Lichtenfels - Coburg - Sonneberg (T) Hbf für den Zugverkehr gesperrt.

Die ausfallenden Züge des **Franken-Thüringen-Express** werden durch **Busse** ersetzt.

Bitte berücksichtigen Sie die frühere Abfahrt bereits bei Ihrer Reiseplanung. (siehe Ersatzfahrplan).

Wir bitten um Entschuldigung für die Behinderung und die unvermeidbaren Unannehmlichkeiten.

Ihre DB Regio

---

### **Haltestellen, Reisegepäck- und Fahrradbeförderung,**

- Bitte beachten Sie die evtl. vom Bahnhof abweichenden Bus-Haltestellen (siehe Fahrplan).
- Reisegepäck, Faltrollstühle und Kinderwagen können im Bus mitgenommen werden.
- Im Bus ist die Fahrradmitnahme nur im Rahmen des verfügbaren Platzes möglich.
- Deshalb kann eine Beförderung leider nicht garantiert werden. *Hinweise zu anderen Beförderungsmöglichkeiten finden Sie ggf. im Fahrplan (z. B. per Klein-Lkw oder Fahrradanhänger).*

---

### **Tarif- und Beförderungsbestimmungen**

In den SEV - Bussen gelten die Tarif- und Beförderungsbestimmungen der DB Regio AG und der beteiligten Verkehrsverbänden.

Bitte achten Sie darauf, auch bei Schienenersatzverkehr nur mit gültigem Fahrschein einzusteigen. Tickets erhalten Sie an allen DB-Automaten und -Verkaufsstellen, in Reisebüros mit DB-Lizenz und DB ServiceStores sowie im Internet unter [www.bahn.de](http://www.bahn.de) oder telefonisch beim DB Reiseservice über 0180 6 99 66 33\* (\*20 ct/Anruf aus dem Festnetz, Tarif bei Mobilfunk max. 60 ct/Anruf)

- i Sollte an Ihrer Einstiegsstelle kein Fahrscheinverkauf möglich sein, lösen Sie den Fahrschein bitte bei unserem Kundenbetreuer im Bus. Sollte dies ausnahmsweise auch nicht möglich sein, melden Sie sich bitte beim Busfahrer und lösen Sie Ihre Fahrkarte beim nächsten Umstieg am Bahnhof.**

---

### **Impressum**

Herausgeber:

DB Regio AG  
Regio Nordostbayern  
Am Bahnbetriebswerk 20  
95028 Hof / Saale

Änderungen vorbehalten  
Einzelangaben ohne Gewähr  
Stand: 3. November 2014  
[www.regio-nordostbayern.de](http://www.regio-nordostbayern.de)



# Fahrplanänderungen Sonneberg (T) Hbf - Lichtenfels

## Gültig vom 25.-27.11.2014

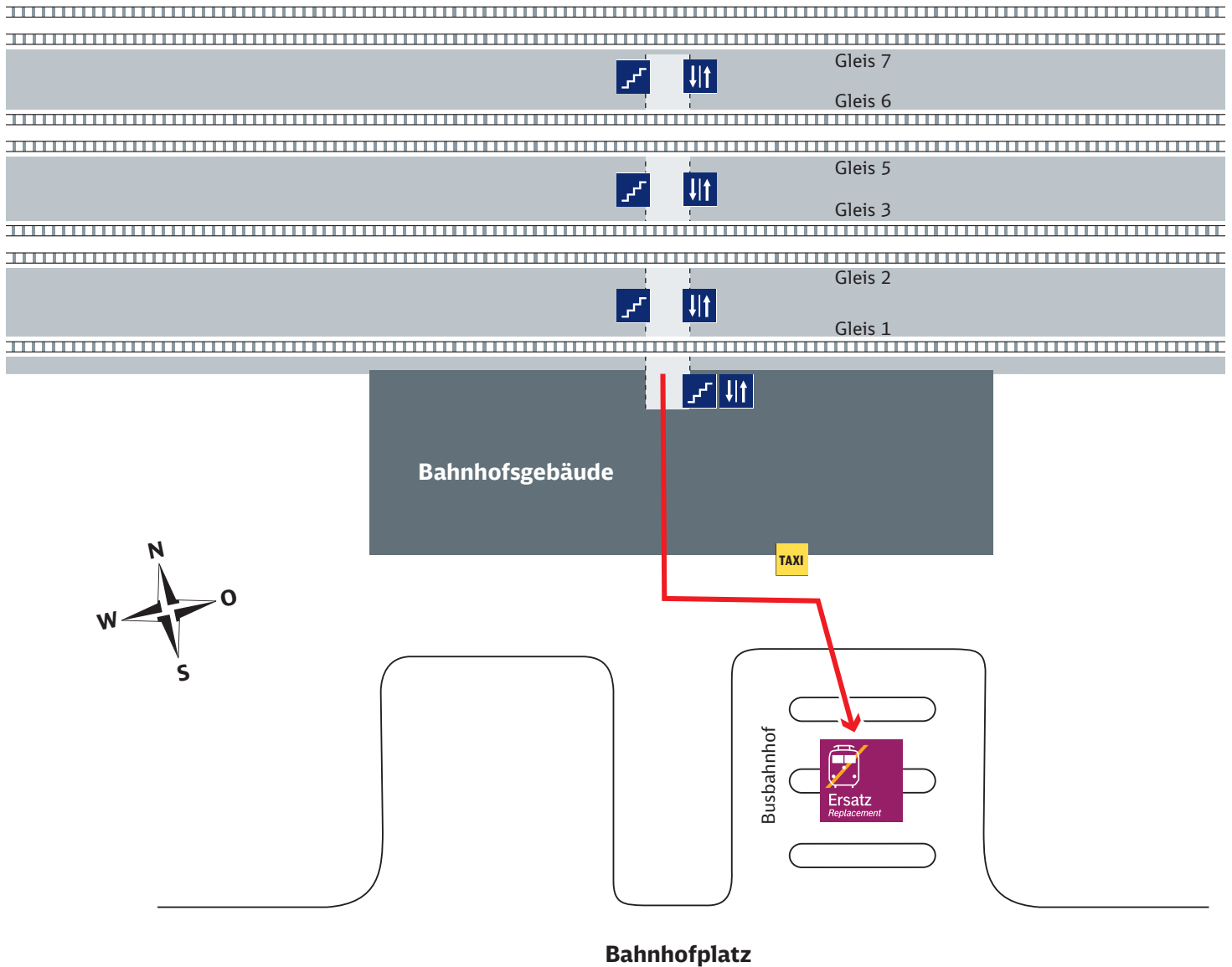
Zugtyp			Bus 1	RE	Bus 2	RE	RE	RE
Zugnummer			4117	4117	4117	4149	4119	4131
Verkehrstag			Di-Do	Mo-Fr	Di-Do	Mo-Fr	täglich	Mo-Fr
<b>Fahrplanänderung am: 25.-27.11.</b>								
	SEV Haltestelle	Von:						
<b>Sonneberg (T) Hbf</b>	Bahnhof	ab	<b>3:53</b>	<del>4:13</del>	<b>4:26</b>		5:12	6:10
Neustadt (b Coburg)	Bahnhof		<b>4:02</b>	<del>4:17</del>	<b>4:35</b>		5:16	6:20
Mönchröden	Gsth. Wildpark		<b>4:08</b>	<del>4:22</del>	<b>4:41</b>		5:21	6:25
Rödental Mitte	Abzw. Gründlein		<b>4:10</b>	<del>4:24</del>	<b>4:43</b>		5:23	6:27
Rödental	Bahnhof		<b>4:14</b>	<del>4:26</del>	<b>4:47</b>		5:25	6:29
Dörfles-Esbach	Bahnübergang		<b>4:18</b>	<del>4:29</del>	<b>4:51</b>		5:28	6:32
Coburg Nord	Neustadter Str.		<b>4:22</b>	<del>4:31</del>	<b>4:55</b>		5:30	6:35
<b>Coburg</b>	Bahnhof	an	<b>4:27</b>	<del>4:33</del>	<b>5:00</b>		5:32	6:36
<b>Coburg</b>		ab		4:34		5:09	5:33	6:38
Creidlitz				4:39		5:14	5:38	
Grub am Forst				4:42		5:17	5:41	
Ebersdorf (b. Coburg)				4:46		5:21	5:46	6:48
Schney				4:52		5:27	5:51	6:53
<b>Lichtenfels</b>		an		4:54		5:29	5:54	6:57
<b>Lichtenfels</b>		ab		4:56		5:33	6:00	6:58
	Nach:			Nürnberg		Nürnberg	Nürnberg	Nürnberg

# Ihr Weg zur Bushaltestelle bei Schienenersatzverkehr (SEV)

## Bahnhof Lichtenfels

← Bamberg, Nürnberg, Würzburg

Coburg, Saalfeld, Neuenmarkt-Wirsberg, →  
Hof, Bayreuth

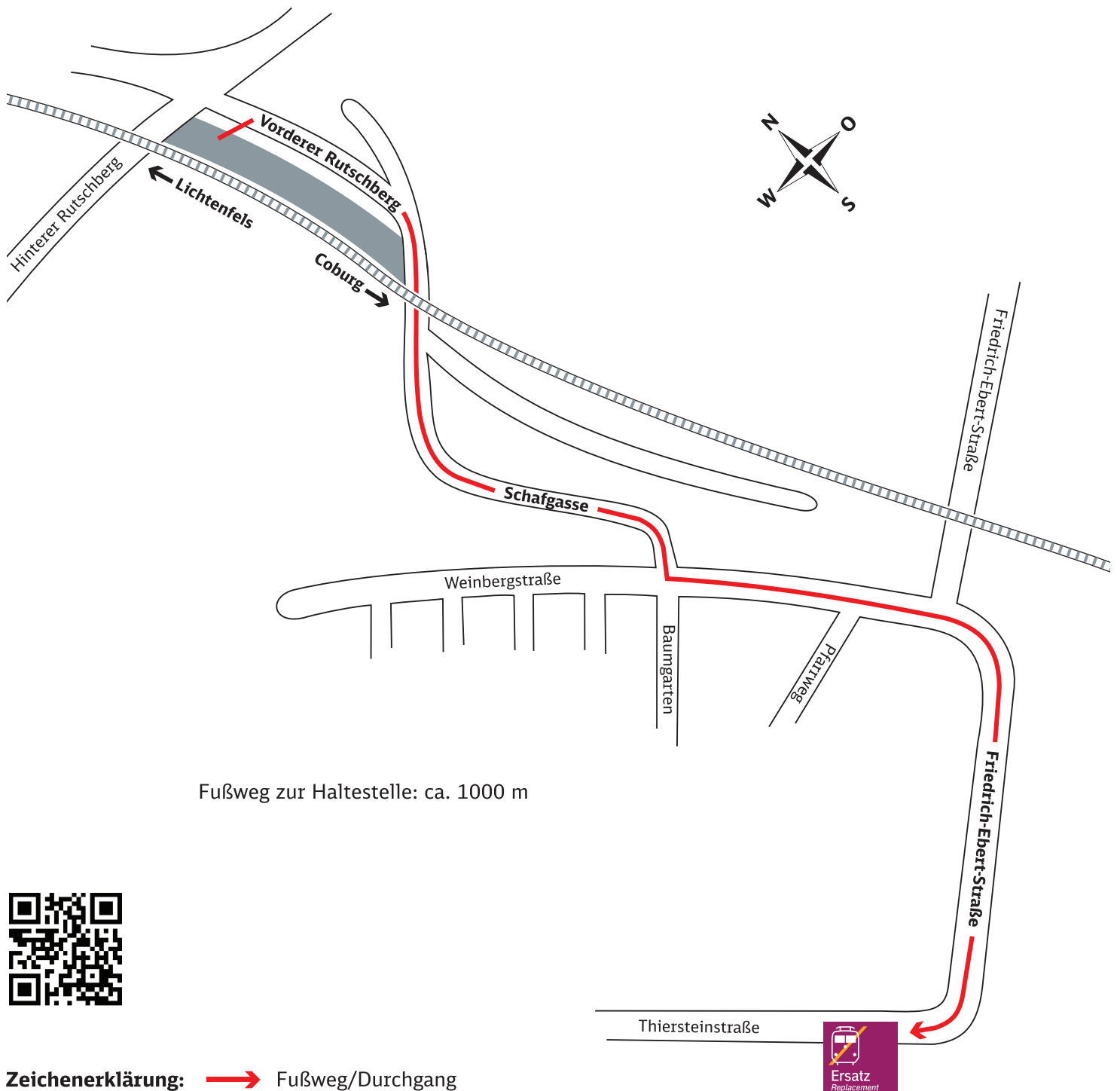


Zeichenerklärung: Fußweg/Durchgang

Schienenersatzverkehr



# Ihr Weg zur Bushaltestelle bei Schienenersatzverkehr (SEV)

## Bahnhof Schney



Fußweg zur Haltestelle: ca. 1000 m

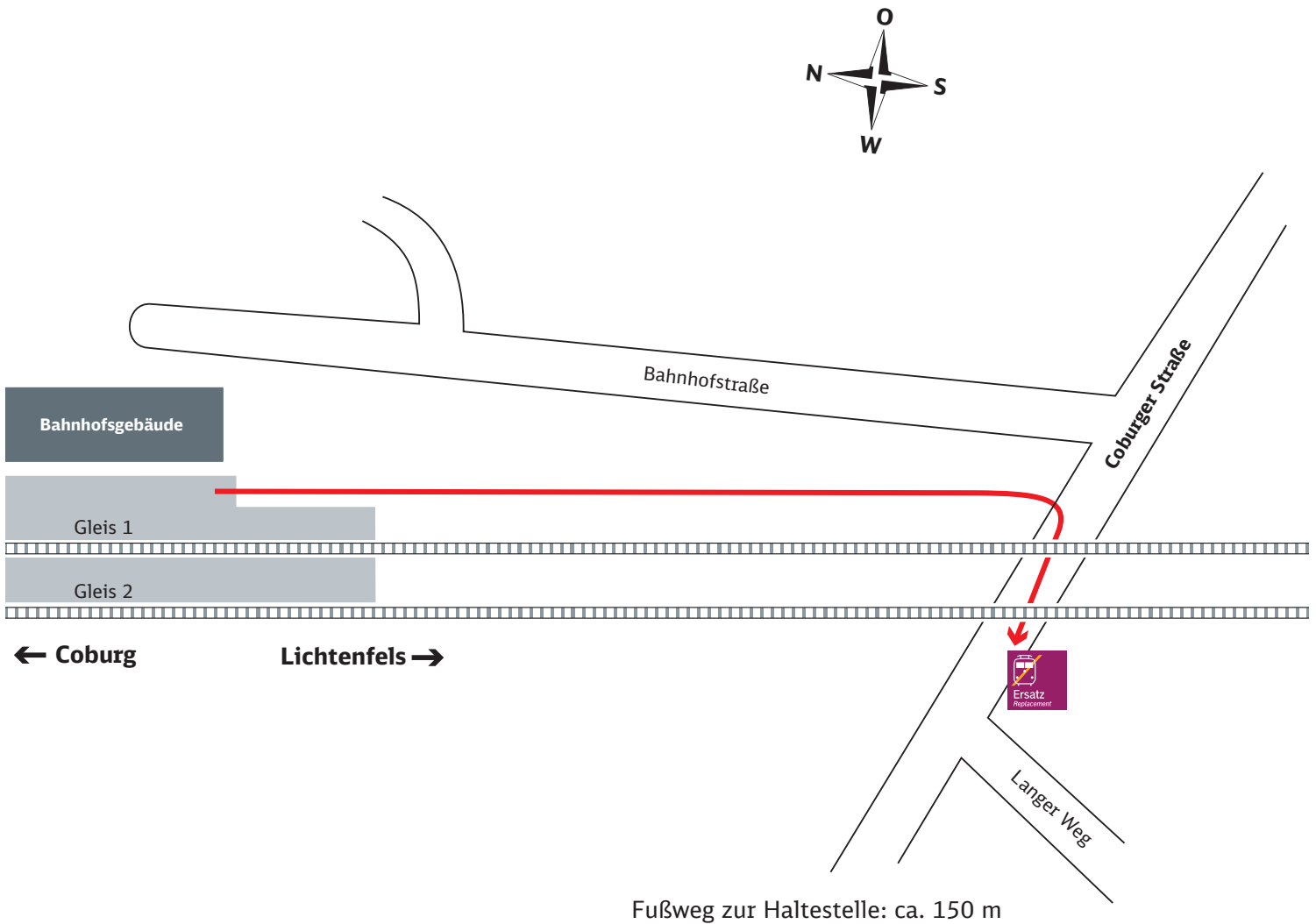


**Zeichenerklärung:**  Fußweg/Durchgang  
 Schienenersatzverkehr



# Ihr Weg zur Bushaltestelle bei Schienenersatzverkehr (SEV)

## Bahnhof Ebersdorf (b Coburg)



**Zeichenerklärung:**  Fußweg/Durchgang

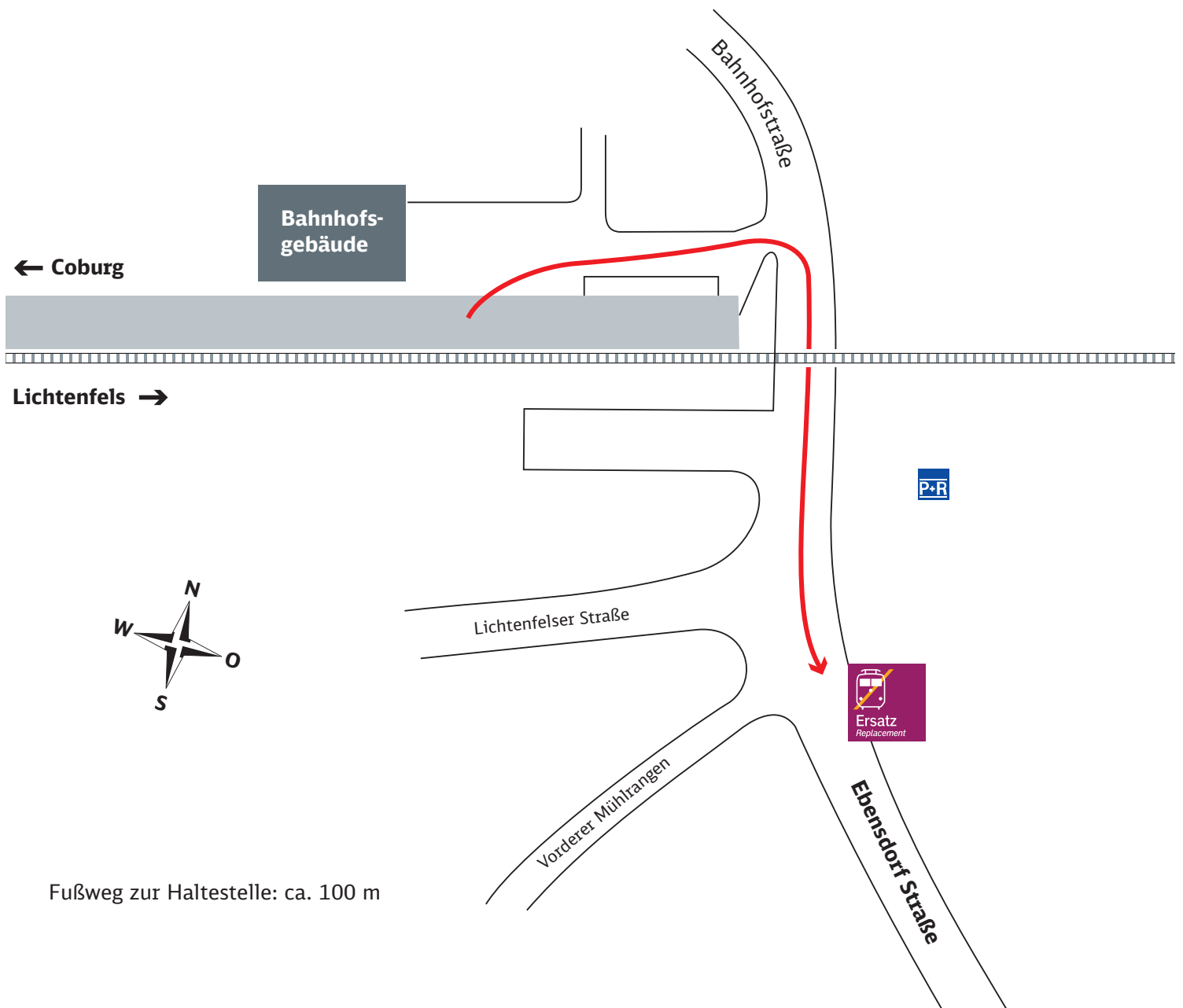


Schienenersatzverkehr



# Ihr Weg zur Bushaltestelle bei Schienenersatzverkehr (SEV)

## Bahnhof Grub am Forst



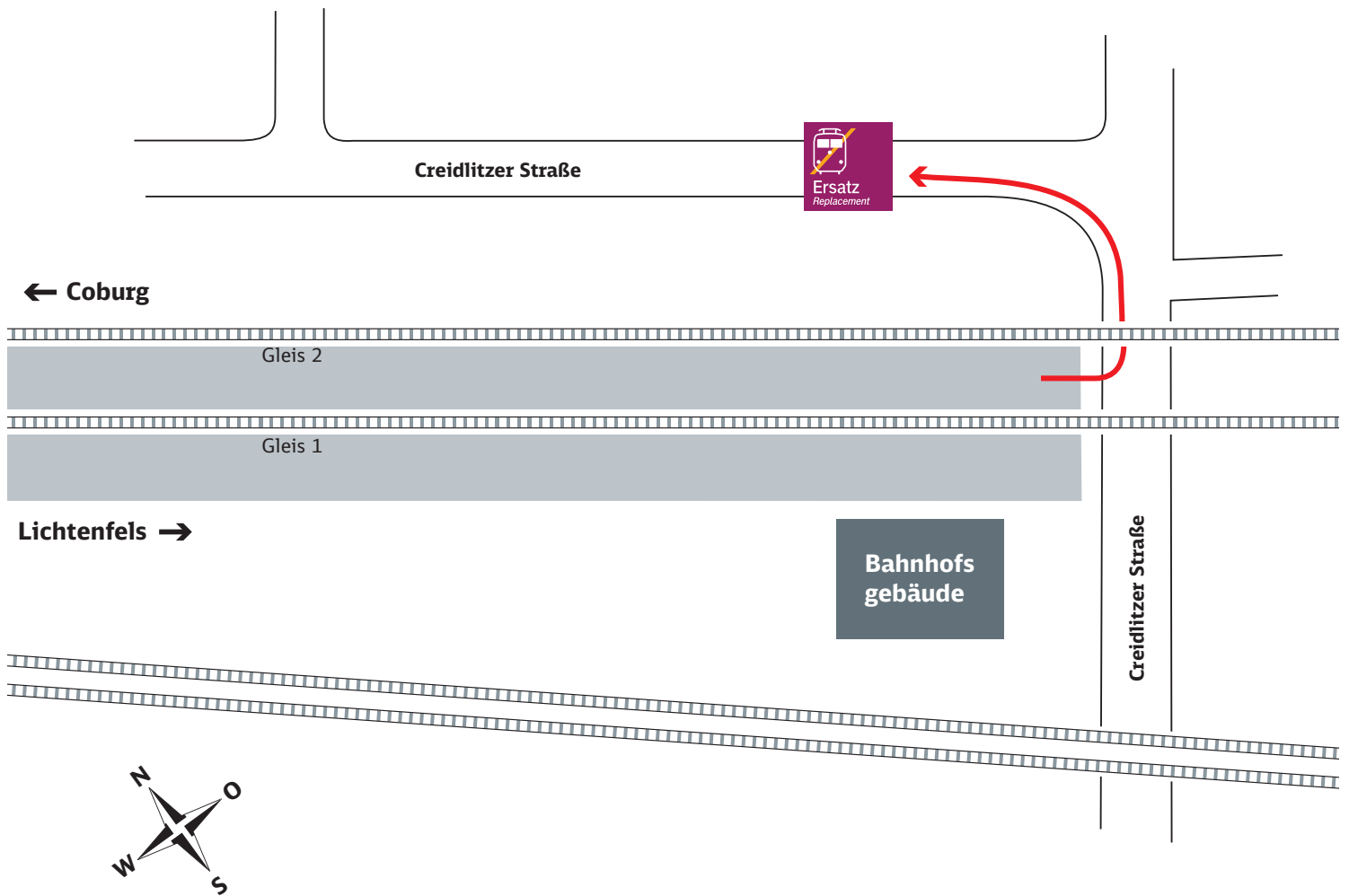
**Zeichenerklärung:** Fußweg/Durchgang



Schienenersatzverkehr

# Ihr Weg zur Bushaltestelle bei Schienenersatzverkehr (SEV)

## Bahnhof Creidlitz



Zeichenerklärung:  Fußweg/Durchgang



Schienenersatzverkehr

# Ihr Weg zur Bushaltestelle bei Schienenersatzverkehr (SEV)

## Bahnhof Coburg



Lossauerstraße

Bahnhofsgebäude



Gleis 1

Gleis 2

Gleis 3

Gleis 4

Gleis 5

← Bad Rodach b Coburg, Sonneberg (Thür)

Lichtenfels →

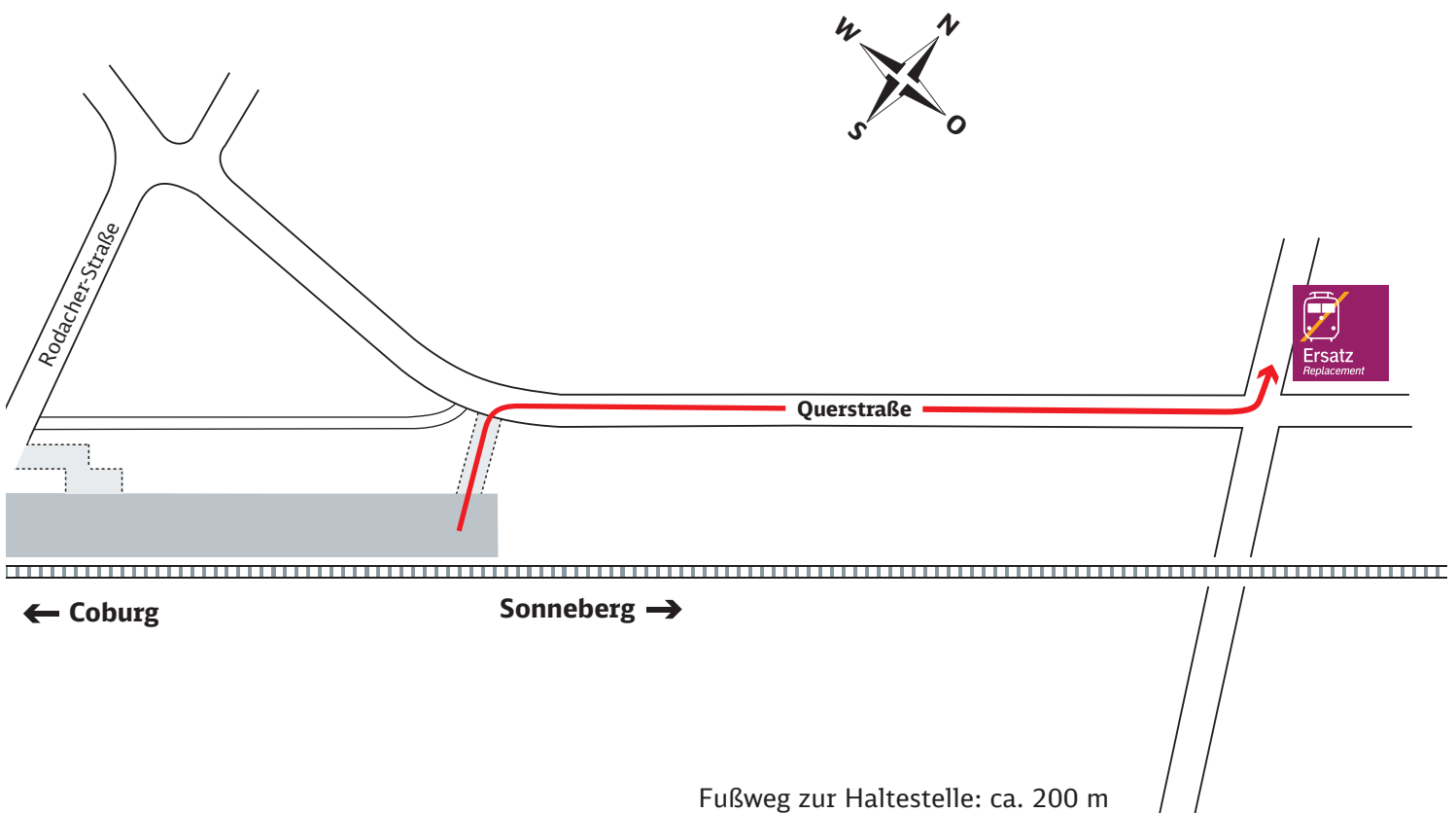
Zeichenerklärung:  Fußweg/Durchgang



Schienenersatzverkehr

# Ihr Weg zur Bushaltestelle bei Schienenersatzverkehr (SEV)

## Bahnhof Coburg Nord

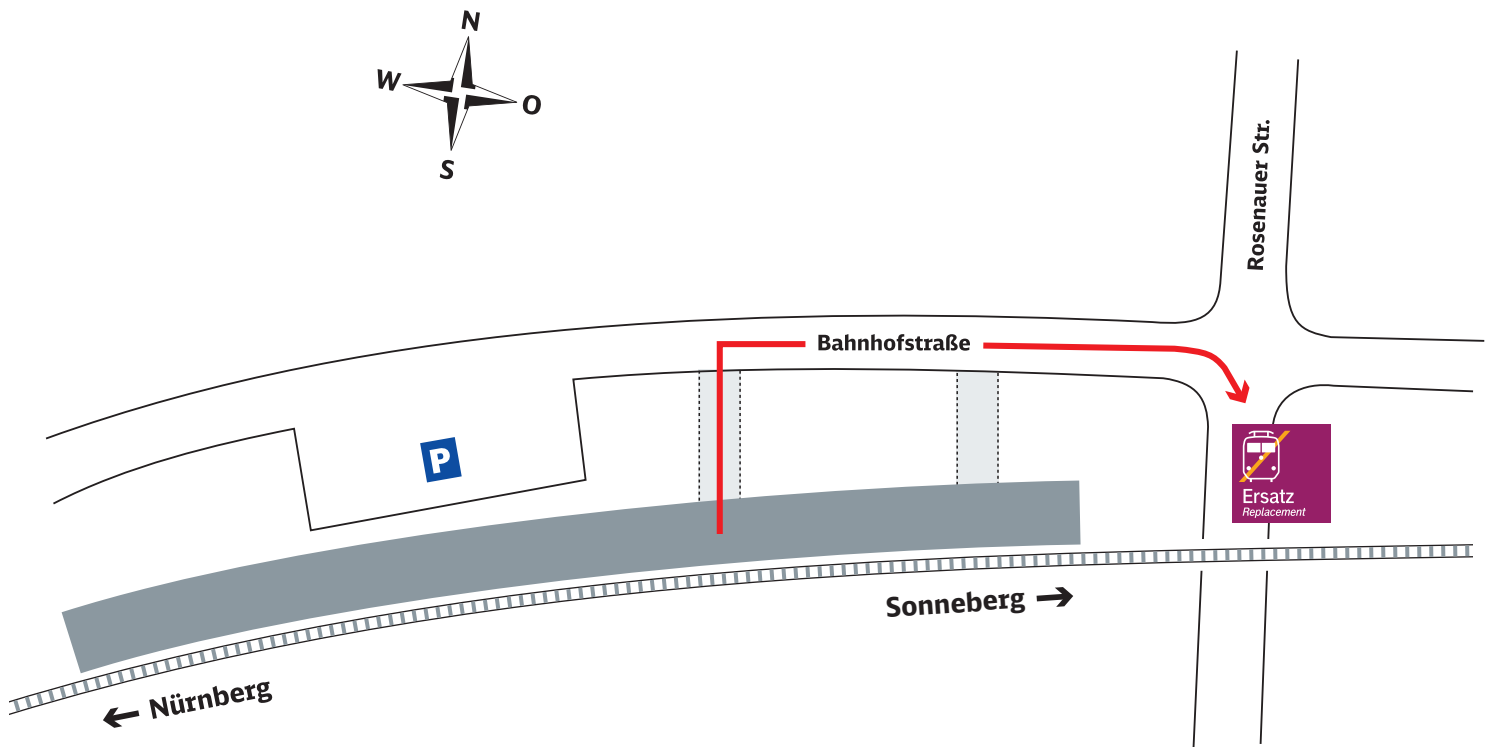


**Zeichenerklärung:**  Fußweg/Durchgang  
 Schienenersatzverkehr



# Ihr Weg zur Bushaltestelle bei Schienenersatzverkehr (SEV)

## Bahnhof Dörfles-Esbach



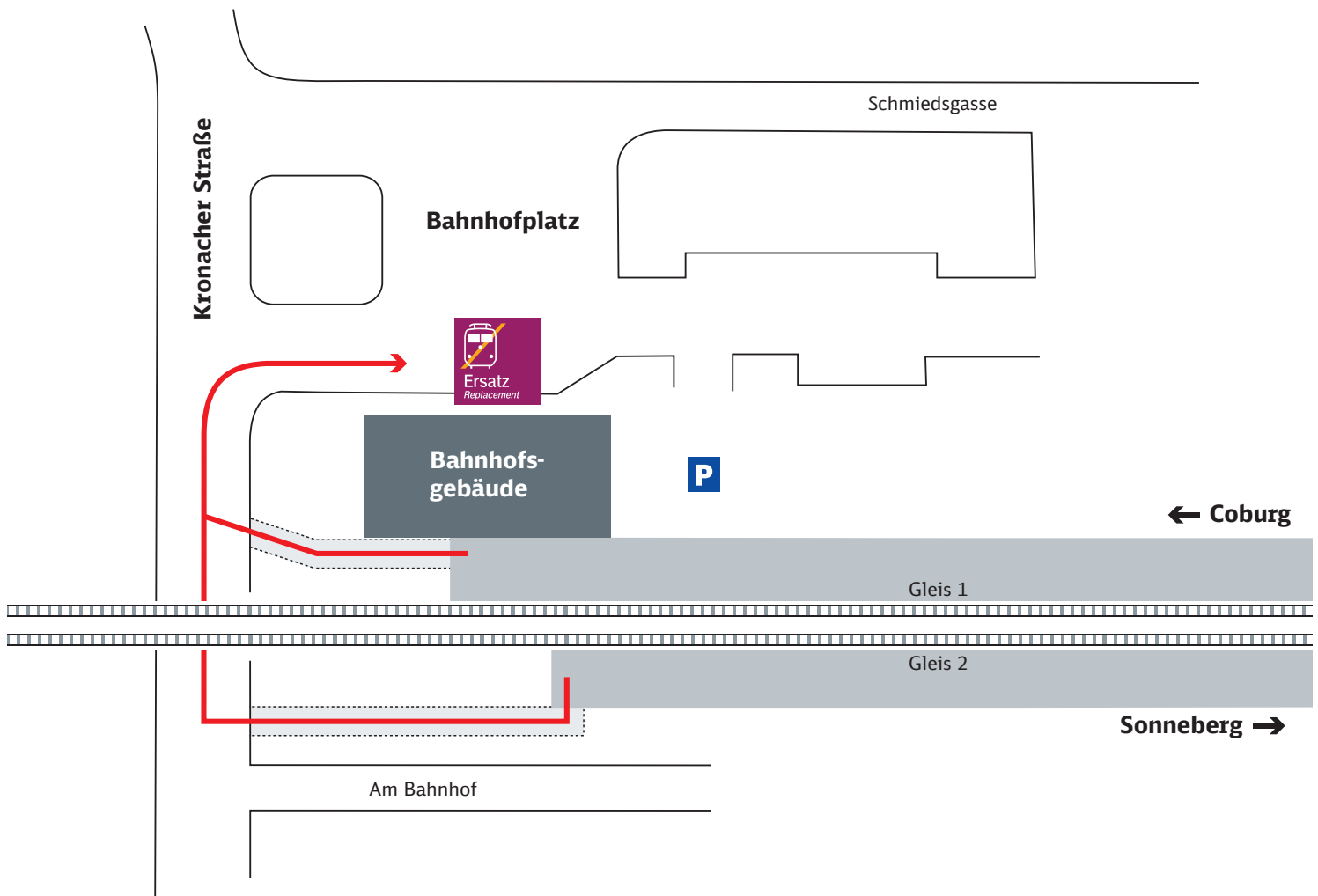
**Zeichenerklärung:**  Fußweg/Durchgang



Schienenersatzverkehr

# Ihr Weg zur Bushaltestelle bei Schienenersatzverkehr (SEV)

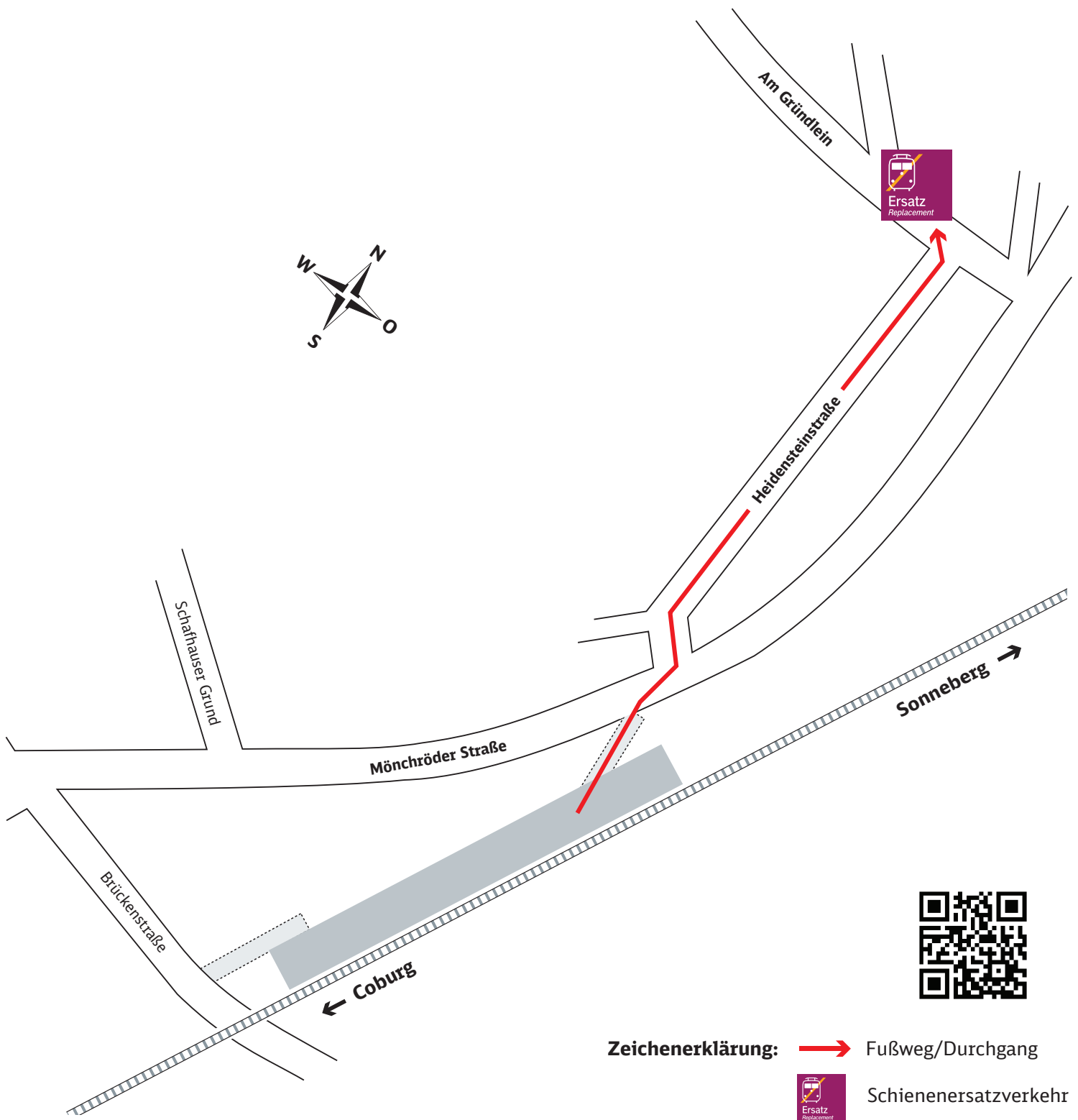
## Bahnhof Rödental



- Zeichenerklärung:**
- Fußweg/Durchgang
  - Schienenersatzverkehr

# Ihr Weg zur Bushaltestelle bei Schienenersatzverkehr (SEV)

## Bahnhof Rödental Mitte



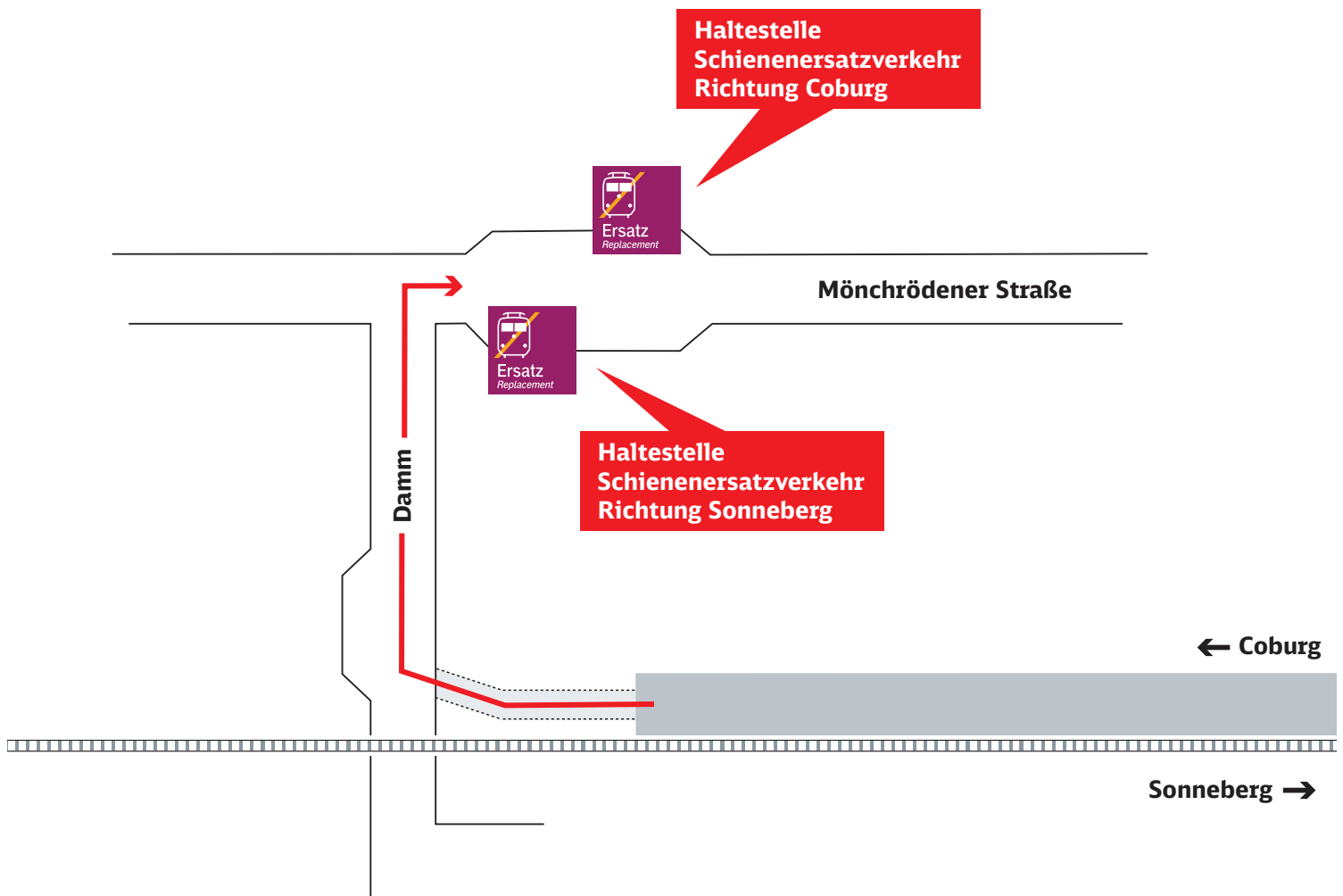
**Zeichenerklärung:**  Fußweg/Durchgang



Schienenersatzverkehr

# Ihr Weg zur Bushaltestelle bei Schienenersatzverkehr (SEV)

## Bahnhof Mönchröden



**Zeichenerklärung:**  Fußweg/Durchgang



Schienenersatzverkehr

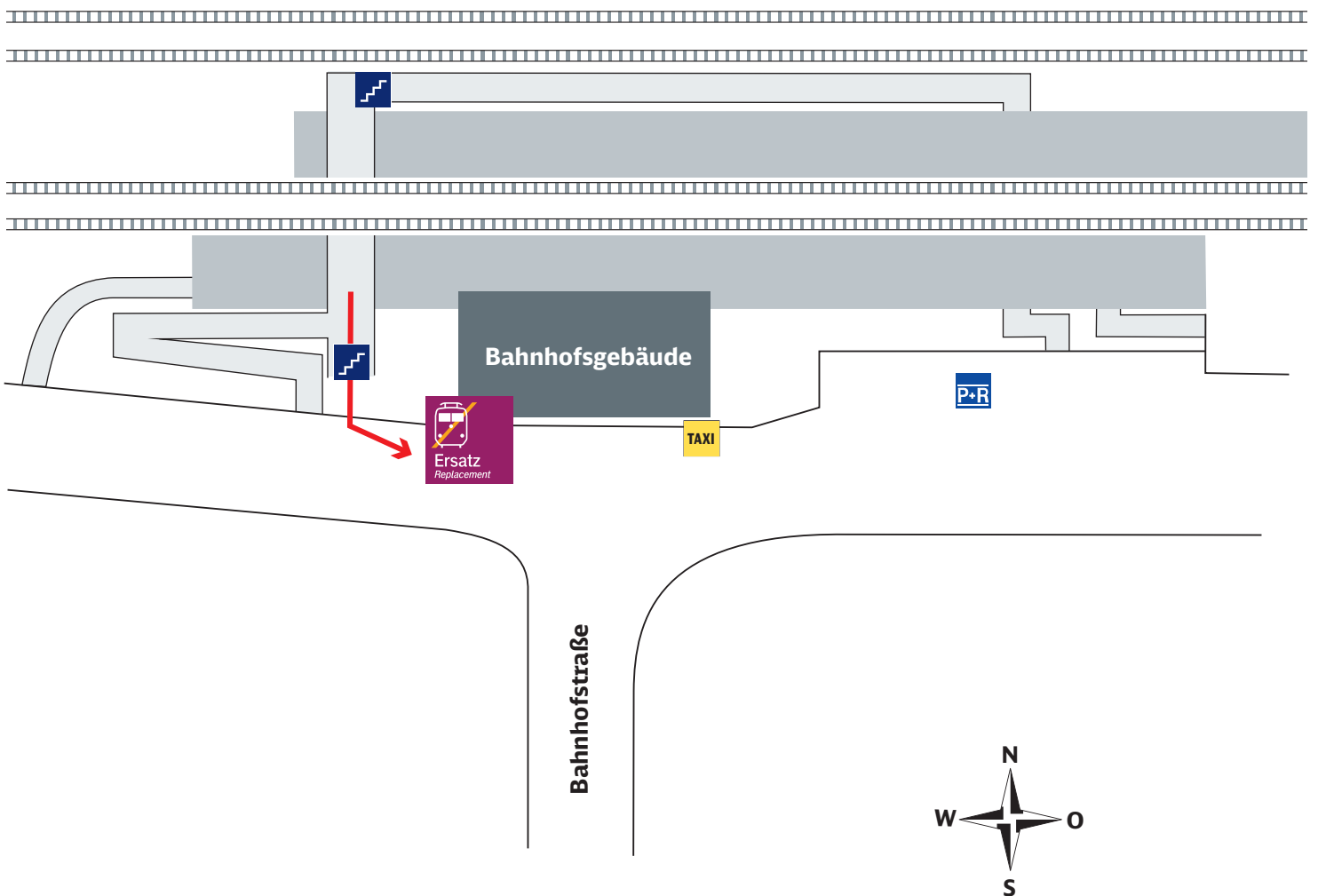


# Ihr Weg zur Bushaltestelle bei Schienenersatzverkehr (SEV)

## Bahnhof Neustadt (b Coburg)

← Coburg

Sonneberg →



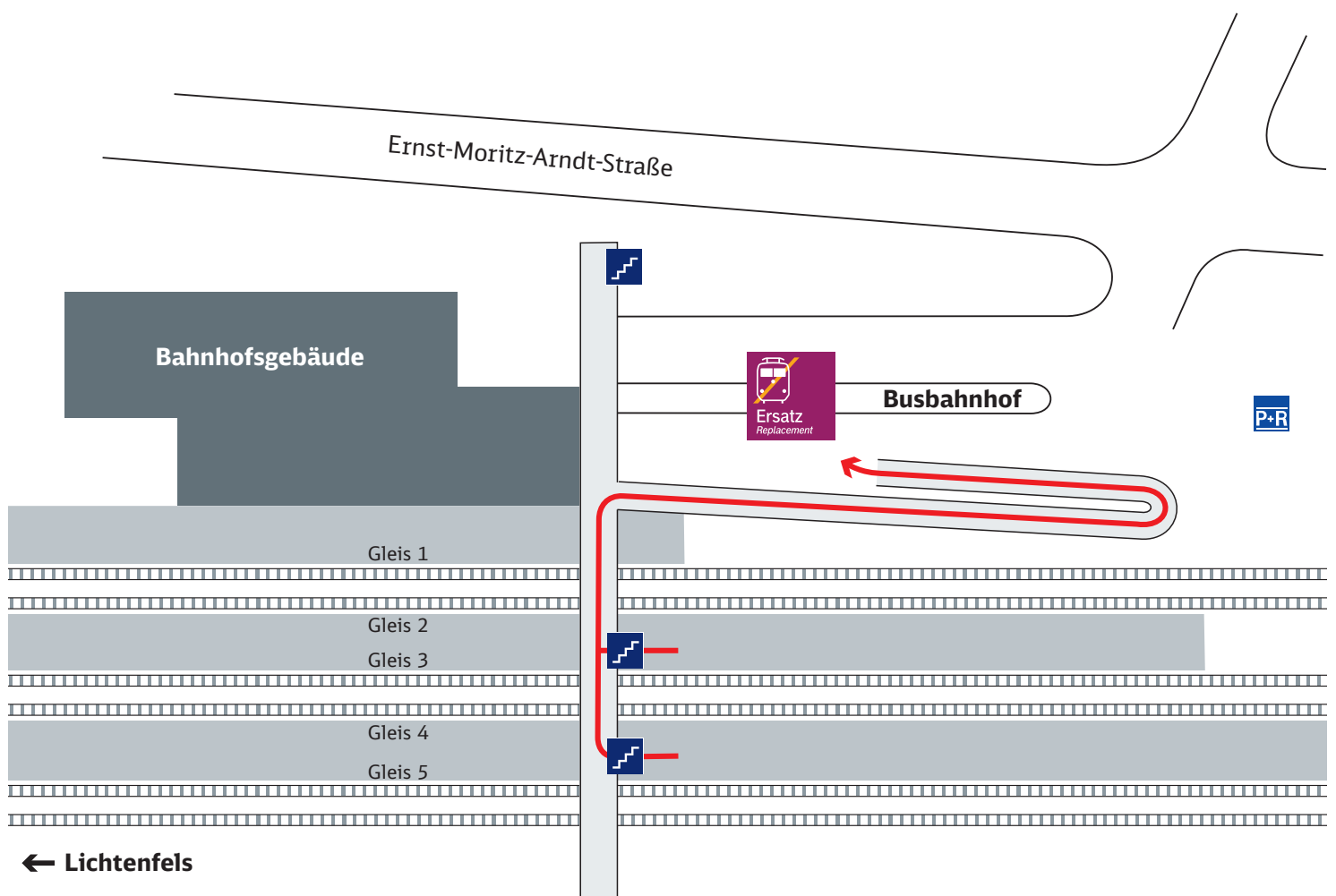
**Zeichenerklärung:**  Fußweg/Durchgang



Schienenersatzverkehr

# Ihr Weg zur Bushaltestelle bei Schienenersatzverkehr (SEV)

## Bahnhof Sonneberg (Thür)



**Zeichenerklärung:**  Fußweg/Durchgang  
 Schienenersatzverkehr